- estratto di mappa, Comune di Castelnuovo Berardenga, Foglio 70

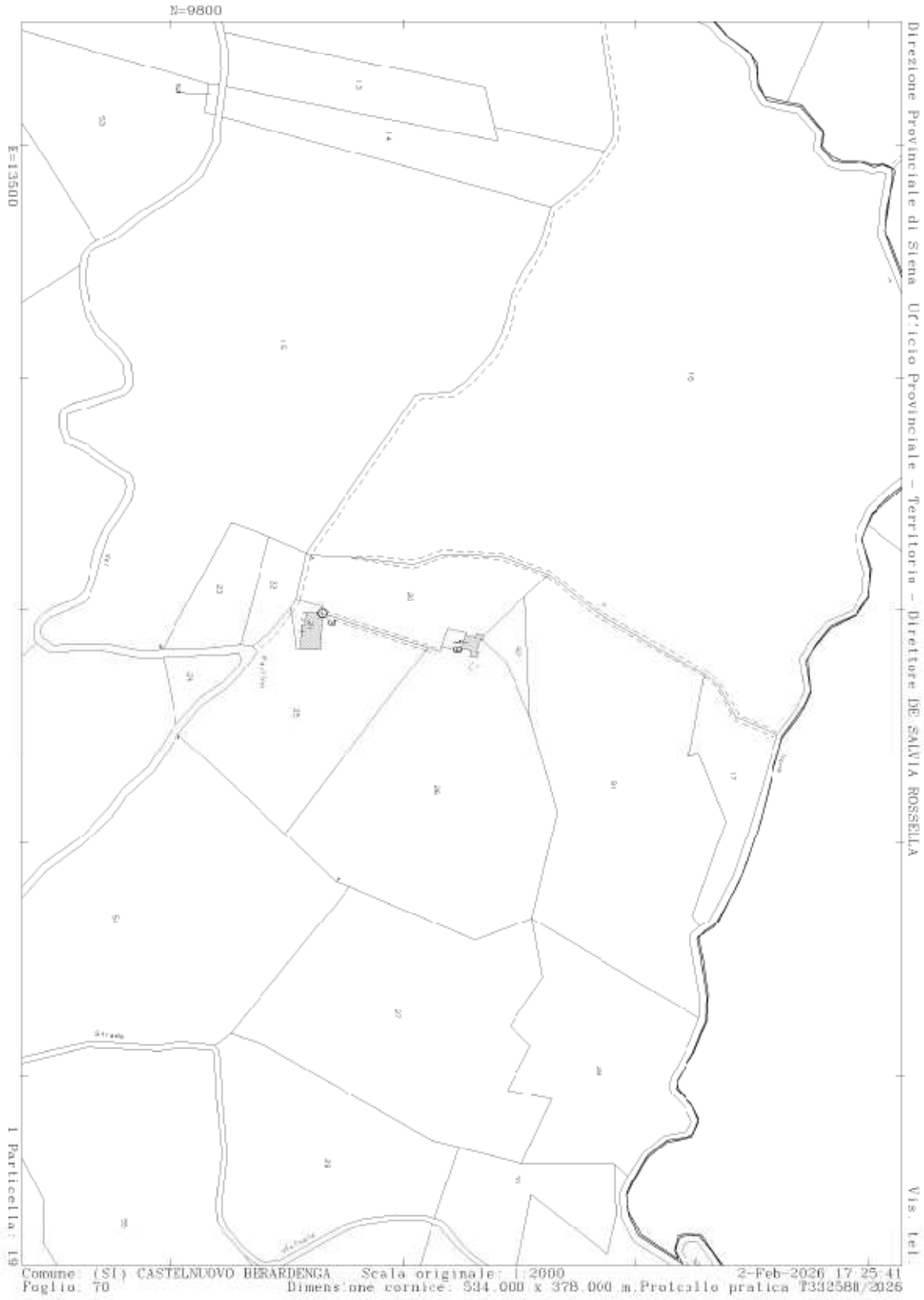

-elaborato planimetrico, Comune di Castelnuovo Berardenga, foglio 70 particella 21

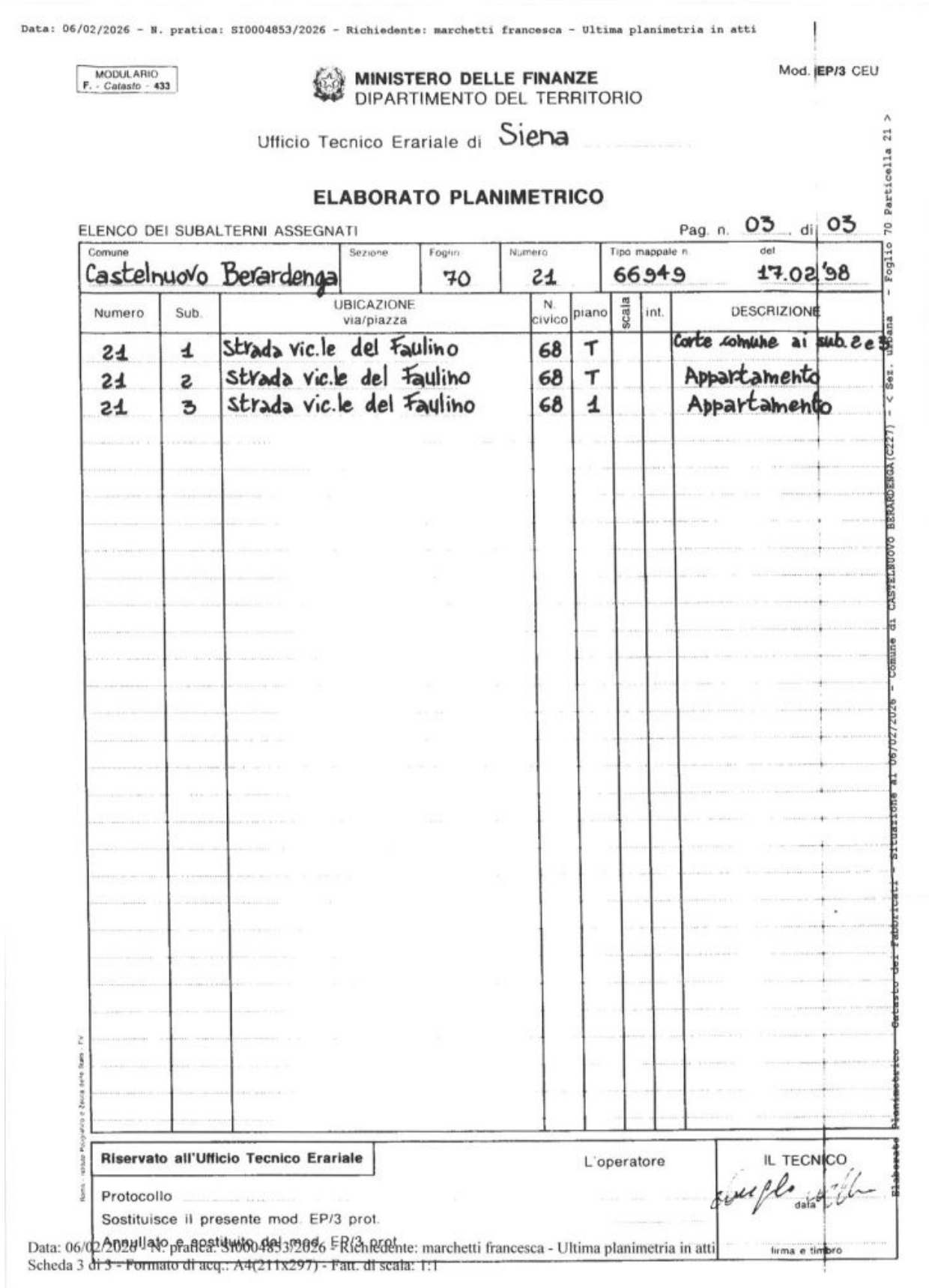

Data: 06/02/2026 - N. pratica: SI0004853/2026 - Richiedente: marchetti francesca - Ultima planimetria in atti

MODULARIO F. - Catasto - 433

MINISTERO DELLE FINANZE
DIPARTIMENTO DEL TERRITORIO

Mod. EP/3 CEU

Ufficio Tecnico Erariale di Siena

ELABORATO PLANIMETRICO

ELENCO DEI SUBALTERNI ASSEGNATI

Pag. n. 03 di 03

Comune	Sezione	Foglio	Numero	Tipo mappale n.	del
Castelnuovo Berardenga		70	21	66949	17.02.'98

Numero	Sub.	UBICAZIONE via/piazza	N. civico	piano	scala	int.	DESCRIZIONE
21	1	Strada vic.le del Faulino	68	T			Corte comune ai sub. 2 e 3
21	2	Strada vic.le del Faulino	68	T			Appartamento
21	3	Strada vic.le del Faulino	68	1			Appartamento

Planimetria - Catasto dei Fabbricati - Situazione al 06/02/2026 - Comune di CASTELNUOVO BERARDENGA(C227) - < Sez. unica > - Foglio 70 Particella 21 >

Riservato all'Ufficio Tecnico Erariale

Protocollo

Sostituisce il presente mod. EP/3 prot.

Annullato e sostituito dal mod. EP/3 prot.

L'operatore

IL TECNICO

data

firma e timbro

Data: 06/02/2026 - N. pratica: SI0004853/2026 - Richiedente: marchetti francesca - Ultima planimetria in atti
Scheda 3 di 3 - Formato di acq.: A4(211x297) - Fatt. di scala: 1:1

MODULARIO
F. - Catasto - 431

MINISTERO DELLE FINANZE
DIPARTIMENTO DEL TERRITORIO

Mod. EP/1 CEU

Ufficio Tecnico Erariale di Siena

ELABORATO PLANIMETRICO

Pag. n. 01, di 03

Ubicazione e riferimenti catastali dell'immobile

Comune Castelnuovo Berardenga	C.T. Sez. Fgl. 70 Mapp. 21
Via/piazza Strada vic.le del Faulino n. 68	C.E.U. Sez. Fgl. 70 Mapp. 21
ESTRATTO DI MAPPA scala 1: 2000	Tipo mappale n. 66949 del 17.02.'98

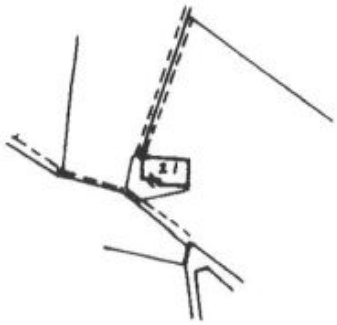

Scala 1:2000

Riservato all'Ufficio Tecnico Erariale

L'operatore

Protocollo

Sostituisce il presente mod. EP/1 prot.

Annullato e sostituito dal mod. EP/1 prot.

IL TECNICO

data

firma e timbro

Elaborato Planimetrico - Catasto dei Fabbricati - Situazione al 06/02/2026 - Comune di CASTELNUOVO BERARDENGA(C227) - < Sez. urbana - Foglio 70 Particella 21 >

Data: 06/02/2026 - N. pratica: SI0004853/2026 - Richiedente: marchetti francesca - Ultima planimetria in atti

MODULARIO
F. - Catasto - 492

MINISTERO DELLE FINANZE
DIPARTIMENTO DEL TERRITORIO

Mod. EP/2 CEU

Ufficio Tecnico Erariale di Siena

ELABORATO PLANIMETRICO

Pag. n. 02 di 03

Comune	Sezione	Foglio	Numero	Tipo mappale n.	del
Castelnuovo Berardenga		70	21	66949	17.02.'98

DIMOSTRAZIONE GRAFICA DEI SUBALTERNI ASSEGNATI — scala 1: 500

Piano Terreno

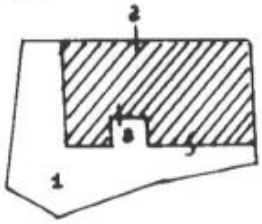

Piano Primo

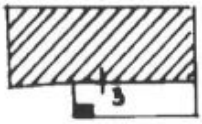

Catasto dei Fabbricati - Situazione al 06/02/2026 - Comune di CASTELNUOVO BERARDENGA(C427) - < Sez.: URBANA - Foglio 70 Particella 21 >

Riservato all'Ufficio Tecnico Erariale

L'operatore

Protocollo

Sostituisce il presente mod. EP/2 prot.

Annullato e sostituito dal mod. EP/2 prot.

IL TECNICO

data

firma e timbro

Data: 06/02/2026 - N. pratica: SI0004853/2026 - Richiedente: marchetti francesca - Ultima planimetria in atti
Scheda 2 di 3 - Formato di acq.: A4(211x297) - Fatt. di scala: 1:1

- elenco dei subalterni Foglio 70 particella 21

Agenzia Entrate

Direzione Provinciale di Siena
Ufficio Provinciale - Territorio
Servizi Catastali

Data: **06/02/2026**
Ora: **09:36:37**
Numero Pratica: **SI0004852/2026**
Pag: **1 - Fine**

ACCERTAMENTO DELLA PROPRIETA' IMMOBILIARE URBANA
ELENCO DEI SUBALTERNI ASSEGNATI

Comune	Sezione	Foglio	Particella	Tipo mappale	del:
CASTELNUOVO BERARDENGA		70	21		

Sub	UBICAZIONE via/piazza	n.civ	Piani	Scala	Int	DESCRIZIONE
1	STRADA DEL FAULE	68	T			Bene comune non censibile
2	STRADA DEL FAULE	68	T		1	ABITAZIONI DI TIPO ECONOMICO
3	STRADA DEL FAULE	68	1		2	ABITAZIONI DI TIPO ECONOMICO

Documento rilasciato da: Direzione Provinciale di Siena
Ufficio Provinciale - Territorio
Servizi Catastali
Richiedente: marchetti francesca